

GENERALIDADES DEL MUNICIPIO DE DOSQUEBRADAS

RESEÑA HISTÓRICA DEL MUNICIPIO DE DOSQUEBRADAS

El territorio dentro del que se ubica hoy el municipio de Dosquebradas, fue descubierto por el capitán JORGE ROBLEDO, en el año de 1540, pero solo aparece reportado en el año de 1884, por Fray Simón, en NOTICIAS HISTORIALES DE LA CONQUISTA.

La región era habitada por una gran familia de nativos conformada por los Carrapas, Putamaes y Quimbayas, todos dedicados a los oficios de la guerra, la cacería, la cerámica y en menor grado a la orfebrería. Habitaban en grandes casas, adornadas ellas, con piedras marcadas, de las que aún hoy se encuentran algunas dispersas en la región. Por su condición de guerrero, también se distinguía su área de influencia con el nombre de SIERRA DE LOS ARMADOS.

Para la época del descubrimiento, se asentaron en este lugar, familias procedentes de Antioquía, Tolima, Valle y Cauca. Los caseríos fundados por ellos inicialmente recibieron el nombre de Fondas, denominación que le daban los arrieros los sitios donde pernoctaban, bebían, descansaban etc.

Como el conjunto de estos caseríos, ubicados entre dosquebradas, Aguazul y La Chilloná, se denominó DOSQUEBRADAS, perteneciendo inicialmente como sección al Municipio de Santa Rosa de Cabal. Dosquebradas se erige a corregimiento de Santa Rosa de Cabal en Noviembre de 1956, según ordenanza N°. 28 de la Asamblea del Departamento de Caldas.

La integración territorial con el Municipio Santarosano, se mantiene hasta el 6 de Diciembre de 1972, cuando

mediante ordenanza 012 de la Asamblea Departamental del Risaralda convierte a Dosquebradas en Municipio. Mediante Decreto N°. 1223 de enero 30 de 1973, se nombra al señor MIGUEL OSSA VASQUEZ, como primer alcalde del municipio.

En la actualidad a Dosquebradas, se le conoce con el nombre de LA NIÑA MIMADA DE RISARALDA, ya que por ser prácticamente paso obligado para el Occidente colombiano, representa grandes beneficios económicos para el Departamento.

Es Dosquebradas un municipio industrial ya que cuenta con la presencia de grandes empresas consolidadas tanto en el ámbito regional, como nacional, es el caso de Comestibles La Rosa y Tejidos OMNES en 1964 y más tarde en 1969 T.P.L, abriendo con ello el camino a otras empresas manufactureras.

Es precisamente la aparición de esas posibilidades industriales es la que origina una gran concentración poblacional, surgiendo los primeros barrios como Santa Teresita, Los Naranjos, Buenos Aires, La Castellana y Guadalupe.

Desafortunadamente ese interaccionar de la industria con los asentamientos humanos, llevó a Dosquebradas a un crecimiento sin planeación urbanística, dependiendo por ello del desarrollo de su vecino próximo, Pereira.

La entrada de Dosquebradas al Área metropolitana, le ha producido al municipio una seria oportunidad de lograr direccionar el desarrollo urbanístico y participar activamente del desarrollo regional

EMBLEMAS DEL MUNICIPIO DE DOSQUEBRADAS

Himno Municipal.

CORO

¡ OH DOSQUEBRADAS FULGIDA ESTRELLA
ERES ORGULLO DE LA REGIÓN
CON TUS MUJERES Y TU PUJANZA
ORLAS EL CIELO DEL CORAZON
CON TUS MUJERES Y TU PUJANZA
ORLAS EL CIELO DEL CORAZON...

I


A TUS HUMEDAS TIERRAS LLEGARON
GENTES NUEVAS DE GRAN PROMISION
Y ESTAS VIDAS HUMILDES FORJARON
UN EMPORIO PARA LA REGION.
EN CADA FLANCO DE TUS ALTURAS
LEVANTA EL BRAZO DEL LABRADOR
EN TI LOS HOMBRES HALLAN ABRIGO
PAZ Y JUSTICIA ENTREGAS, AMOR.

II


HERMOSO VALLE DE LOS QUIMBAYAS
DONDE EL PROGRESO ES UN RESPLANDOR
LUEGO DE LUCHAS Y DE ESPERANZAS
QUE DIERON FRUTOS DE SOL A SOL.
ERES MI PATRIA DE RISARALDA
MI DOSQUEBRADAS DON NATURAL
POR TI MI ESPIRITU SIEMPRE CANTA
ETNIA DE ANCESTRO CRISOL INDUSTRIAL


LETRA Y MUSICA: **ANIBAL GARCES**

BANDERA



ESCUDO





Diagnóstico Biofísico

Caracterización Geográfica

Localización

El Municipio de Dosquebradas se ubica al centro del Departamento de Risaralda, sobre la Vertiente Occidental de la Cordillera Central y localizado entre $4^{\circ} 45'$ y $4^{\circ} 51'$ de latitud Norte-sur, y entre los $75^{\circ} 45'$ de longitud Este - oeste, a una altura media de 1.400 mts. sobre el nivel del mar.

Cuenta el Municipio de Dosquebradas con un área de 7.080.

De otra parte ubicamos a Dosquebradas dentro del Área Metropolitana Centro-Occidente.

Límites Geográficos

Dosquebradas limita de la siguiente forma:

- . Por el Norte con los municipios de Marsella y Santa Rosa de Cabal.
- . Por el Sur con el Municipio de Pereira.
- . Por el Occidente con el Municipio de Pereira.
- . Por el Oriente con los Municipios de Pereira y Santa Rosa de Cabal.

Fisiografía

Relieve

Dosquebradas se ubica sobre la Vertiente Occidental de la Cordillera Central, predominando las pendientes pronunciadas.

Geología

El municipio de Dosquebradas se caracteriza litológicamente por el predominio de depósitos de carácter aluvial, glaciar, flujos volcánicos (cenizas, lavas, lapilli), formado por macizos montañosos pertenecientes a la cordillera central. El basamento ígneo-metamórfico de las montañas generalmente es paleozoico y mesozoico y esta constituido por dioritas, diabasas, andesitas, esquistos cloríticos y gráficas, por tal motivo, los afloramientos rocosos observados en el sector son fácilmente identificables por su abrupta topografía que contrasta con las formas suavizadas de los depósitos.

Geomorfología

En el municipio de Dosquebradas se distinguen dos formas fisiográficas PIEDEMONTE y MONTAÑA. La cabecera del Municipio industrial, se ubica sobre el piedemonte, donde igualmente se destacan las laderas fuertemente inclinadas, con las cimas prácticamente a un mismo nivel.

Los paisajes se ven afectados por procesos geomorfológicos relacionados con movimientos en masa, principalmente reptación.

Suelos

En su gran mayoría los suelos se han desarrollado en este sector, sobre cenizas volcánicas, con depósitos de materiales piroclásticos como las unidades Chinchiná y Malabar. En menor proporción se presentan suelos asociados con esquistos, diabasas, andesitas y conglomerados de cenizas volcánicas.

Uso Actual del Suelo

En Dosquebradas el suelo esta destinado funda-

mentalmente al uso agropecuario, representado por cultivos semilimpios como el café, con siembras de variedades como caturra y el Colombia, ubicados principalmente entre los 1300 y 2000 mts, con temperaturas que oscilan entre 18 y 22 g. C, con precipitación media anual de 2500 mm.

Igualmente se presenta el café asociado con cultivos como maíz, frijol y fundamentalmente plátano.

Se presentan en menor escala pastos manejados, con predominio de variedades como Imperial, King Grass, Pangola y leguminosas.

El uso forestal de los suelos lo representan los bosques naturales de la Serranía del Nudo y del Parque La Marcada.

Climatología

Dosquebradas se ubica geoclimatológicamente entre la zona Montañosa al Oriente y la zona del Valle aluvial al Occidente. La zona la delimitan el Alto del Toro y Alto del Oso, al Norte por el Alto de Boquerón y el Alto de la Cruz, y al Occidente por la Cuchilla del Alto del Nudo. Las alturas sobre el Nivel del Mar de estos Altos oscilan entre 2.000 y 24000 mts.

El clima se determina como ecuatorial típico, ya que en sus cumbres, se forman las vertientes de alguna longitud que llevan sus aguas a la Quebrada Manizales y a la Quebrada Dosquebradas, esta ultima forma un pequeño Valle descendiendo hacia el río Otún y de relieve ondulado, cruzado intensamente por las quebradas.

Precipitación

Se caracteriza el municipio de Dosquebradas por la presencia de un régimen bimodal de lluvias,

distribuidas la primera de Marzo a Junio, con lluvias máximas en mayo, y la segunda de Septiembre a Noviembre, cuyo extremo máximo es en Octubre, las cantidades de lluvia pueden generar saturación de los suelos y en zonas sin cobertura vegetal óptima, degeneran en escorrentías con características erosivas (El Chaquiro, La Nueva Independencia, Agua Azul y otras).

La precipitación por año supera los 2.200 mm. originando para el municipio de Dosquebradas serios problemas hidrológicos, toda vez que son frecuentes las inundaciones en gran parte del casco urbano.

No obstante lo anterior, un buen aprovechamiento de la riqueza hídrica permitiría orientar lo que generalmente es indeseado en atractivo turístico (Arboretos, Jardines Botánicos, Santuarios de flora y fauna y orquidiarios, etc.).

Temperatura

Se presenta una temperatura promedio mensual oscilante entre los 18 y 22 g. C.

Brillo Solar y Humedad Relativa

Es un elemento que depende directamente de la nubosidad y por consiguiente para la zona de estudio presenta los máximos en los meses menos lluviosos y los mínimos en los períodos de mayores precipitaciones. Registra el área un promedio anual de 1577 horas sol, sin embargo en la parte correspondiente a la Serranía del Nudo, los valores disminuyen.

Respecto de la Humedad Relativa, se tiene un promedio oscilante entre el 78% y el 83%, dependiendo de la época del año.

Hidrografía

Balance Hídrico

El balance hídrico determina la demanda y a oferta del agua que posee un sitio dada la zona de vida y la asociación o unidad de suelo a la que pertenece fundamentalmente.

Para Dosquebradas el balance hídrico correspondiente a la zona de vida bosque muy húmedo-PREMONTANO (bmh-Pm) y la unidad Chinchiná muestra que la precipitación supera la evapotranspiración potencial en once de los doce meses del año.

ZONAS DE VIDA

La vegetación original de esta zona de vida se ha modificado considerablemente por la acción del hombre, reemplazándose por cultivos de pancoger como café, pastos y plátano asociado.

De acuerdo a la clasificación realizada por L. R. HOLDRIDGE se presentan en Dosquebradas las siguientes FORMACIONES VEGETALES o ZONAS DE VIDA:

- . *BOSQUE HUMEDO PREMONTANO*
- . *BOSQUE MUY HUMEDO PREMONTANO*
- . *BOSQUE MUY HUMEDO MONTANO BAJO*

Flora

La flora original presentaba diversidad en los estratos arbóreos (dosel, sotobosques, flora sobre la cobertura vegetal). Esta característica de la zona de vida desapareció por la acción no planificada del hombre, pasando rápidamente de bosque a potreros fuertemente enmalezados.

No obstante lo anterior, se encuentran parches (relictos) de guadua, cañabrava, balsos, guamos, higuerrillos y en menor proporción sauces playeros.

Fauna

Es precisamente la ausencia de los estratos arbóreos, lo que ha dejado o extinguido a algunas especies de fauna que pertenecían al lugar, entre ellas una apreciada por los cazadores como la pava de monte, que decidió trasladar su nicho ecológico a zonas en donde la presencia del hombre no amenazara su existencia.

En la actualidad solo encontramos especies que han logrado "convivir" con el hombre como la tórtola, carpinteros, armadillos, marsupiales y otros. Preocupante es la desaparición absoluta de la fauna.

ORGANIZACIÓN ADMINISTRATIVA

Administración Municipal

La representación legal del municipio, por mandato constitucional, radica en la persona que para el cargo de Alcalde resulte electa en los comicios que para el efecto se convoquen.

El órgano legislativo municipal, se encuentra representado por el Honorable Concejo Municipal, encargado de proyectar mediante los actos administrativos denominados ACUERDOS la planeación y desarrollo municipal.

La entidad encargada del control sobre los recursos estatales está en cabeza de la CONTRALORÍA MUNICIPAL. Entidad que mediante el control selectivo, fiscaliza la inversión y el manejo que se le da a los recursos que el orden nacional, departamental ejecute el municipio.

La guarda de los derechos ciudadanos, se encuentra en manos de la PERSONERÍA MUNICIPAL, quien mediante la intervención de sus funcionarios, profesionales del derecho y otras áreas del conocimiento, evitan le sean desconocidos a todos los miembros de la comunidad, sin hacer distinción creencias políticas religiosas, diferencias económicas, sociales y demás.

Cabe anotar que lo anterior solo se logró a plenitud a partir de la construcción del "Centro Administrativo Municipal CAM". Fue entonces, cuando Dosquebradas empezó a perfilar su estructura administrativa, ya que antes de ese momento las diferentes secretarías, organismos de control, entidades descentralizadas y demás, se encontraban dispersas dificultando el engranaje administrativo necesario para el desarrollo del municipio. La infraestructura actual permitió reunir y consolidar el trabajo de Obras Públicas, Fondo de Vivienda, Contraloría Municipal, Personería Municipal, Tesorería, Secretaría de Gobierno, Secretaría de Desarrollo Comunitario y Educación, Planeación Municipal, Plan de Ordenamiento Municipal, SISBEN, Control Físico, Concejo Municipal y otras entidades departamentales con asiento en el municipio. Igualmente hacen parte del CAM, organismos pertenecientes a la rama judicial como juzgados civiles, penales, laborales y de familia.

Aspectos Socioeconómicos

Demografía

Población

La mayor parte de la población del municipio de Dosquebradas se ubica en el casco urbano (159.630 habitantes), equivalente esta cifra al 94.1 de la población total.

Tabla No. 1

VEREDA	No. DE HABITANTES
Corregimiento la Unión	
▪ La Badea	100
▪ El Estanquillo	560
▪ La Esperanza	200
▪ La Fría	420
▪ La Palma	280
▪ Las Hortensias	110
▪ Nueva Independencia	160
▪ La Argentina	300
▪ El Chaquiro	250
▪ Santa Ana Alta	225
▪ Santa Ana Baja	161
▪ La Unión	490
▪ La Esmeralda	138
▪ La Cima	300
▪ Filo Bonito	315
▪ La Rivera	250
▪ Agua Azul	285
▪ Boquerón	320
SUB TOTAL	4864
Corregimiento de Frailes:	
▪ El Rodeo	456
▪ La Primavera	137
▪ Alto el Oso	95
▪ Sabanitas	295
▪ Molinos	150
▪ Buena Vista	350
▪ La Divisa	191
▪ Naranjales	150
▪ Frailes	315
▪ Comuneros	180
▪ Alto el Toro	310
▪ Gaitán	281
SUBTOTAL	2910
TOTAL	7.774

FUENTE: UMATA Equipo Educación fundamental para adultos, Comité Municipal de Cafeteros, Trabajo PORTE.

Sector Rural

Dosquebradas cuenta con dos corregimientos, La Unión y Frailes, para un total de 30 veredas. De acuerdo con estimativos del DANE, La población del área rural alcanza a 12.282 habitantes, lo que corresponde a un 6.9% de la población.

Un total de 7.774 habitantes son del sector rural propiamente dicho y alrededor de 4.508 pobladores están ubicados en zona sub-urbana (La Badea, La Romelia, Playa Rica, Frailes, Comuneros, La Playita, Estación Gutiérrez) constituyendo un

36.7 % del total del área rural. Alrededor de un 90% de la población sub-urbana depende para sus ingresos de la zona urbana de Dosquebradas. De las 30 veredas del sector rural, 18 le corresponden al corregimiento de la Unión para un total de 4.864 habitantes, es decir un 62.56% y 12 veredas del corregimiento de Frailes que cuenta con 2910 habitantes para un 37.44% del total de habitantes del sector rural.

Sector Urbano

Está constituida por 159.630 habitantes, equivalente esta cifra al 94.1 % de la población total.

A la fecha se adelantan estudios tendientes a distribuir los 176 barrios del casco urbano en 11 comunas. El área urbana es básicamente residencial, en donde el crecimiento longitudinal impuso una única arteria principal, la Avenida Simón Bolívar.

Actividad Económica

Dosquebradas se fundamenta económicamente en tres sectores específicos:

- . Sector Industrial.
- . Sector Comercial.
- . Sector Agrícola.

El primer renglón se desarrolló, por la estratégica posición geográfica del municipio, ya que es sitio obligado de paso para el sector suroccidental y noroccidental del país. De la misma forma siempre se ha contado en la región con mano de obra femenina, fundamentalmente especializada en el campo textil.

Como incentivo para el crecimiento de la industria, fueron los programas de exoneración de impuestos, política abandonada en la actualidad por el municipio pero acogida por otros y que amenaza gravemente la estabilidad de estas industrias en la región.